



TEGNFORKLARING

PBL. KAP. 12 REGULERINGSPLAN


PBL. § 12-5

1 BEBYGGELSE OG ANLEGG

 BKB Boligbebyggelse/offentlig eller privat tjenesteyting (kode 1803)

2 SAMFERDSELSANLEGG OG TEKNISK INFRASTRUKTUR

 SKV Kjørvei (kode 2011)


 Annen veigrunn, tekniske anlegg (kode 2018)

3 GRØNNSTRUKTUR

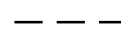
 Friområde (kode 3040)

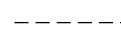
JURIDISKE LINJE- OG PUNKTSYMBOLER

 Planavgrensning

 Formålsgrense

 Eiendomsgrense som skal oppheves

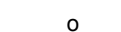
 Byggegrense


 Frisiktlinje

 Regulert møneretning

 Avkjørsel

ANNEN INFORMASJON

 Offentlig eierform

 Eiendomsgrense

 Regulering som oppheves

Basiskart (FKB) er tegnet med gråfarge.




Gamvik
kommune

DETALJREGULERING FOR GNR. 3 BNR. 28
BREIDABLIKKVEIEN, MEHAMN
Planforslag til offentlig ettersyn

Plan-ID: 2023-2018.01

Kilde for basiskart: Gamvik kommune
Uttreksdato basiskart: 08.01.18
Geodetisk grunnlag: EUREF89, UTM sone 35
Høydegrunnlag: NN1954
Ekvidistanse: 1 m

Målestokk: 1:1000 (A3-format)



FORSLAGSSTILLER: Tegn.: afwnor

Gamvik Eiendom AS

Dato: 3.10.2018

Rev. B:

Rev. C:

Saksbehandling etter plan- og bygningsloven:

Dato

Saksnr.

Sign.

Innsending av forslag:

28.09.18

Vedtak om utleggelse til offentlig ettersyn (teknisk- og miljøutvalget):

Tidsrom for offentlig ettersyn:

Kommunestyrets vedtak:

Kunngjøring av planvedtak:

PLANEN ER UTARBEIDET AV:

Rambøll Norge AS, Kongleveien 45, 9510 Alta
Oppdragsnr. 1350026104

RAMBOLL