

TEGNFORKLARING

PBL KAP. 12 REGULERINGSPLAN

PBL § 12-5

1 BEBYGGELSE OG ANLEGG

- B Boligbebyggelse (kode 1110)
- Institusjon (museum) (kode 1163)
- Annen tjeneste (brannstasjon) (kode 1169)
- BI Industri (fisker) (kode 1340)
- Øvrig bebyggelse og anlegg (lykt) (kode 1590)
- Lekeplass (kode 1610)
- BKB1-2 Bolig/forr./kontor/tjenestehotell/bevert./brannstasjon (kode 1800)
- BKB3 Forretning/industri/fritids- og turistformål (kode 1800)
- BKB4-5 Fritids- og turistformål/naust (kode 1800)
- BKB6-8 Bolig/fritids- og turistformål (kode 1800)
- BKB9 Industriefritids- og turistformål (kode 1800)

PBL § 12-6

HENSYNSSONER

- Faresone - Gammelt avfallsdeponi
- Hensynsone - Bevaring kulturmiljø
- Videreføring av reguleringsplan

PBL § 12-7

BESTEMMELSESONRADER

- Anleggsomr. deponi forurensete masser
- Bensin-/dieselpumper

JURIDISKE LINJE- OG PUNKTSYMBOLER

- Planavgrensning
- Formålsgrense
- Regulert tomtgrense
- Eiendomsgrense som skal oppheves
- Kulturminner som skal bevares
- Byggegrense
- Regulert senterlinje
- Friskitlinje
- Regulert kant kjørebane
- Regulert møneretning
- Stenging av avkjørsel
- Avkjørsel

ANNEN INFORMASJON

- Offentlig eller felles elerom
- Eiendomsgrense
- Regulering som oppheves
- Skråningsutslag molo i sjø (illustrasjon)

VERTIKALNIVA 2
- på grunnen/vannoverflaten

TEGNFORKLARING

PBL KAP. 12 REGULERINGSPLAN

PBL § 12-5

1 BEBYGGELSE OG ANLEGG

- Øvrig bebyggelse og anlegg (sjøbunndeponi rene masser) (kode 1590)

JURIDISKE LINJE- OG PUNKTSYMBOLER

- Planavgrensning
- Formålsgrense

VERTIKALNIVA 4
- på bunnen (sjø/vann)

GAMVIK HAVN OMRÅDEREGULERING

Planforslag til sluttbehandling

Plan-ID: 2023-2017.03

Plannavn: Områderegulering for Gamvik havn

Kilde for basiskart: Gamvik kommune
Utrekkedato basiskart: 08.12.15
Geoidreferansesystem: EUREF89, UTM zone 35
Høydegrunnlag: NN-1954
Evidenslengde: 1 m
Målestokk: 1:2500 (A1-format)
0 25 50 75 100 m

FORSLAGSTILLER

Gamvik kommune

Tegn.: afwnor
Dato: 2018-12-18
Rev. B:

Rev. C:

Saksbehandling etter plan- og bygningsloven

Vedtatt om igangsetting av planarbeid (kommunestyret):

14.06.17 PS 48/17 GKH

Fastsatt om planprogram (kommunestyret):

16.10.17 PS 69/17 GKH

Vedtatt om utleggelse til offentlig ettersyn (teknisk- og miljøutvalget):

09.10.18 GKH

Tidrom for offentlig ettersyn: 31. oktober - 12. desember 2018

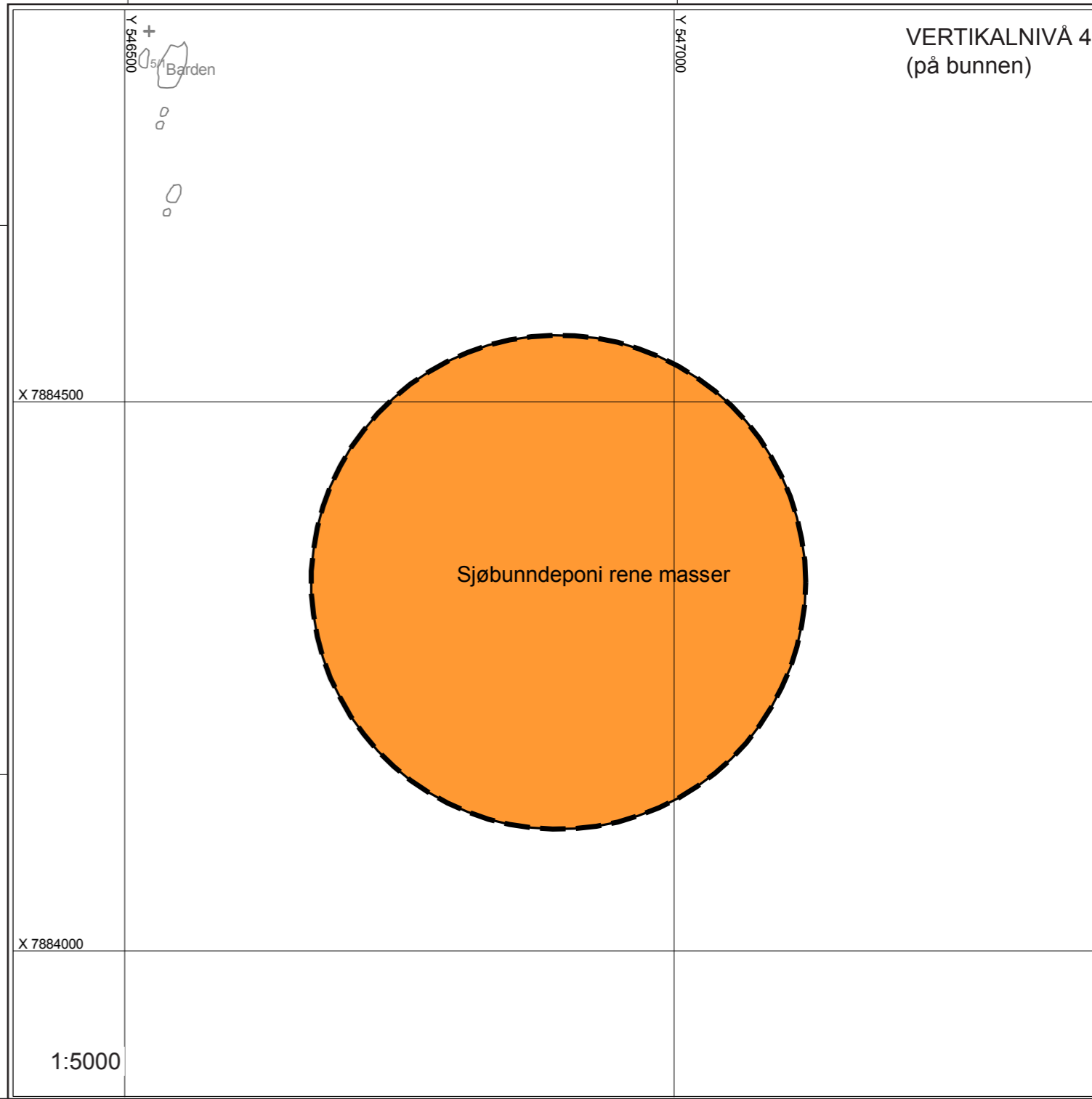
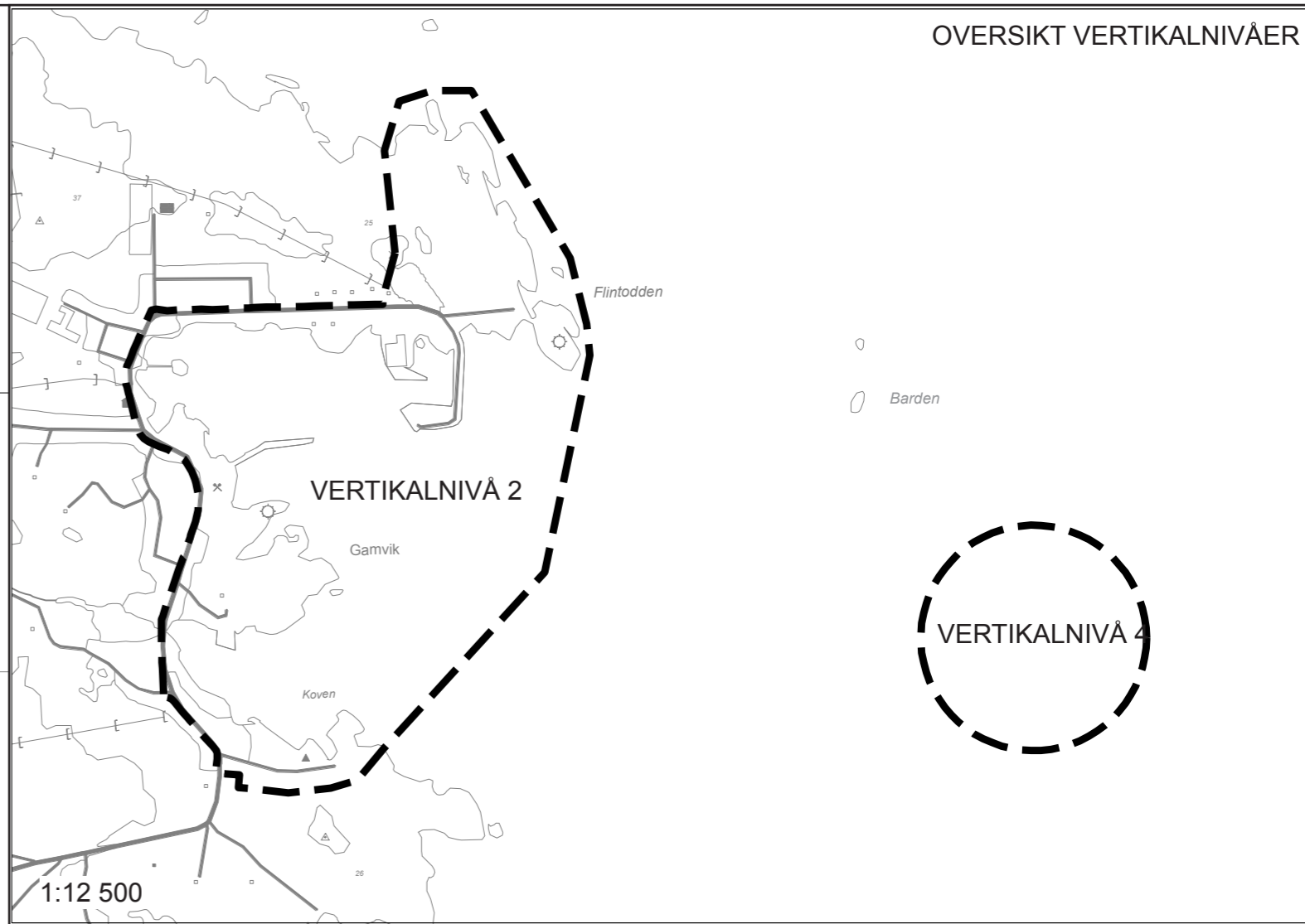
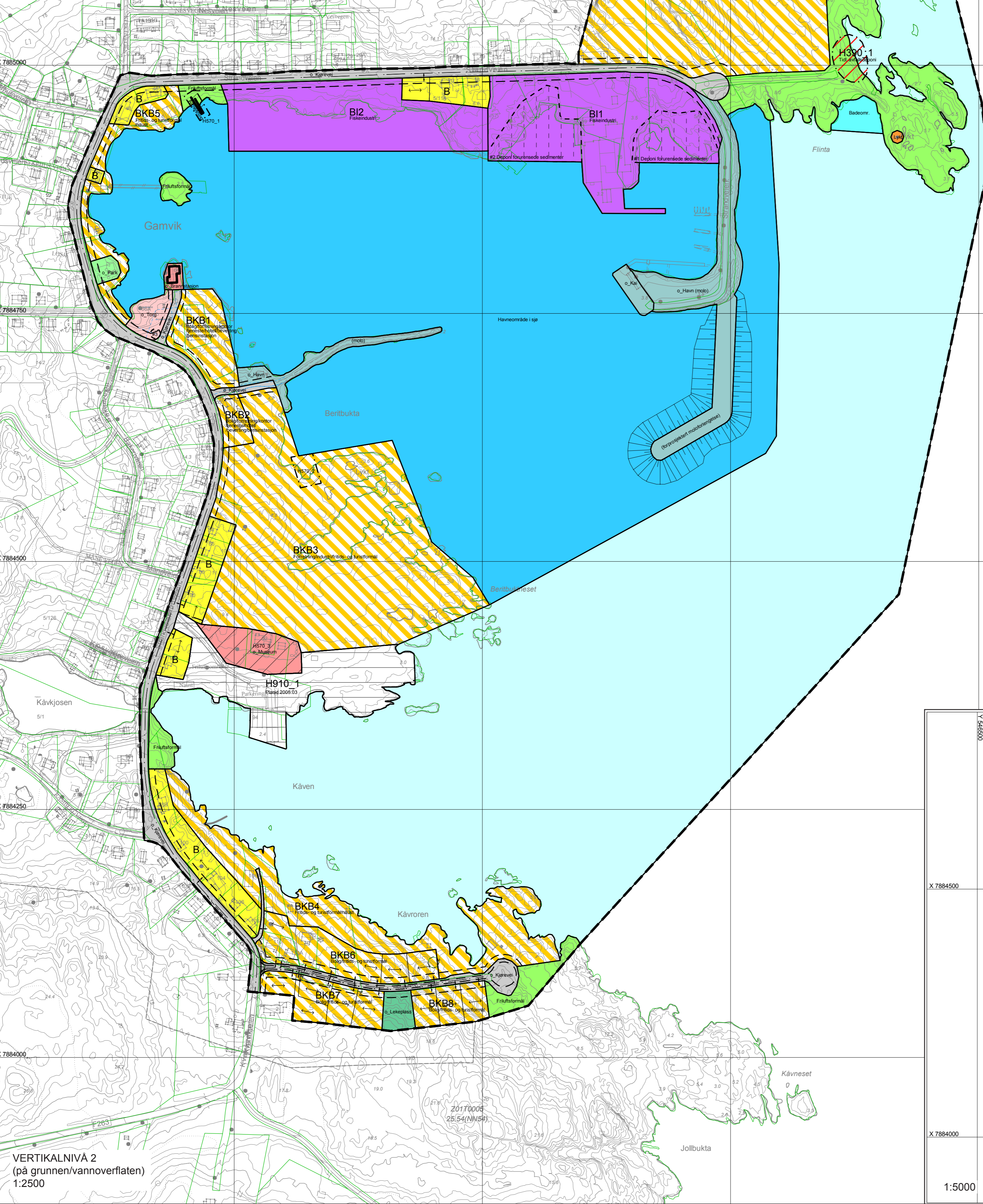
Kommunestyrets vedtak:

Kunngjøring av planvedtak:

PLANID: 2023-2017.03

Rambøll Norge AS, Konglevien 45, 9510 Alta

Oppdragsnr. 1350022854



VERTIKALNIVA 2
(på grunnen/vannoverflaten)
1:2500

1:5000